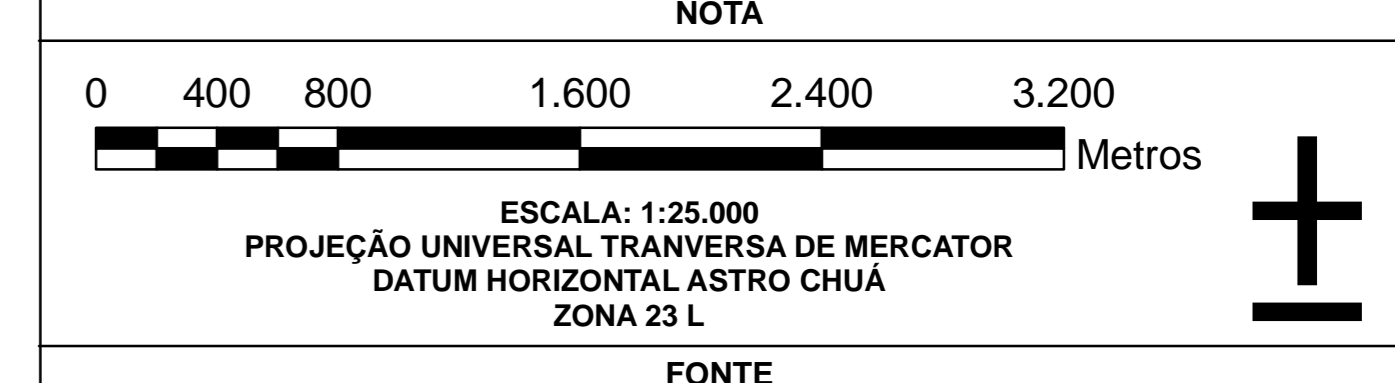
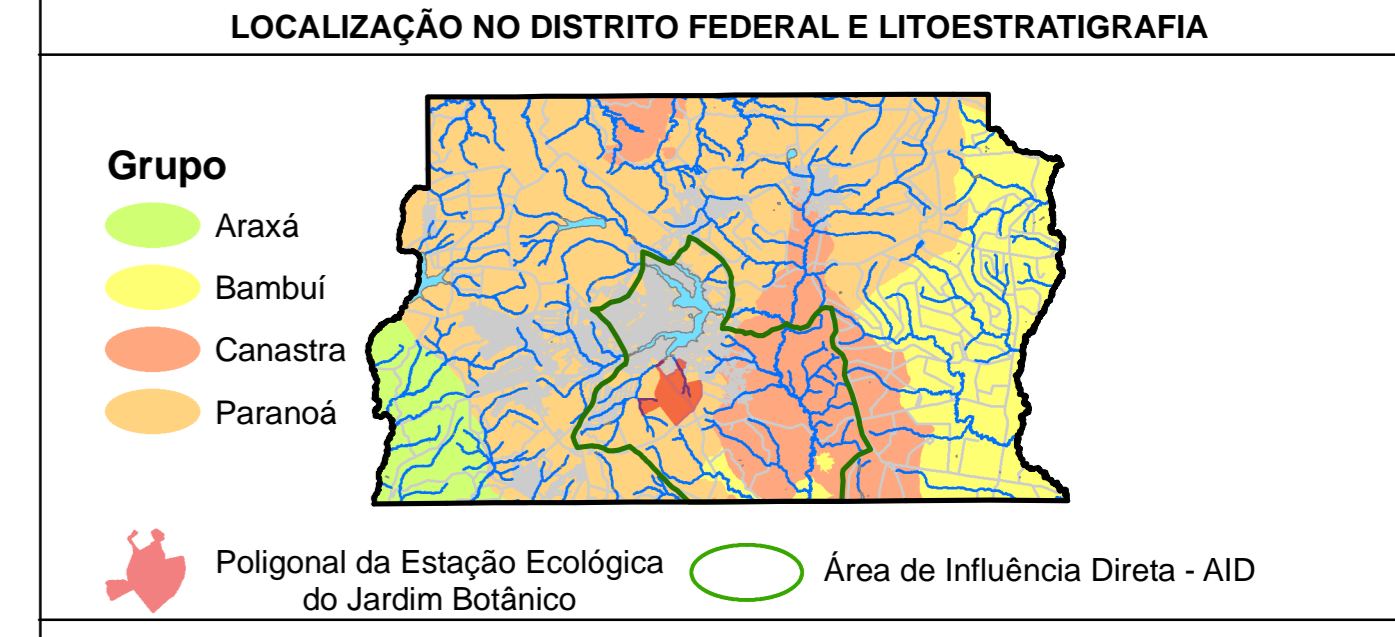
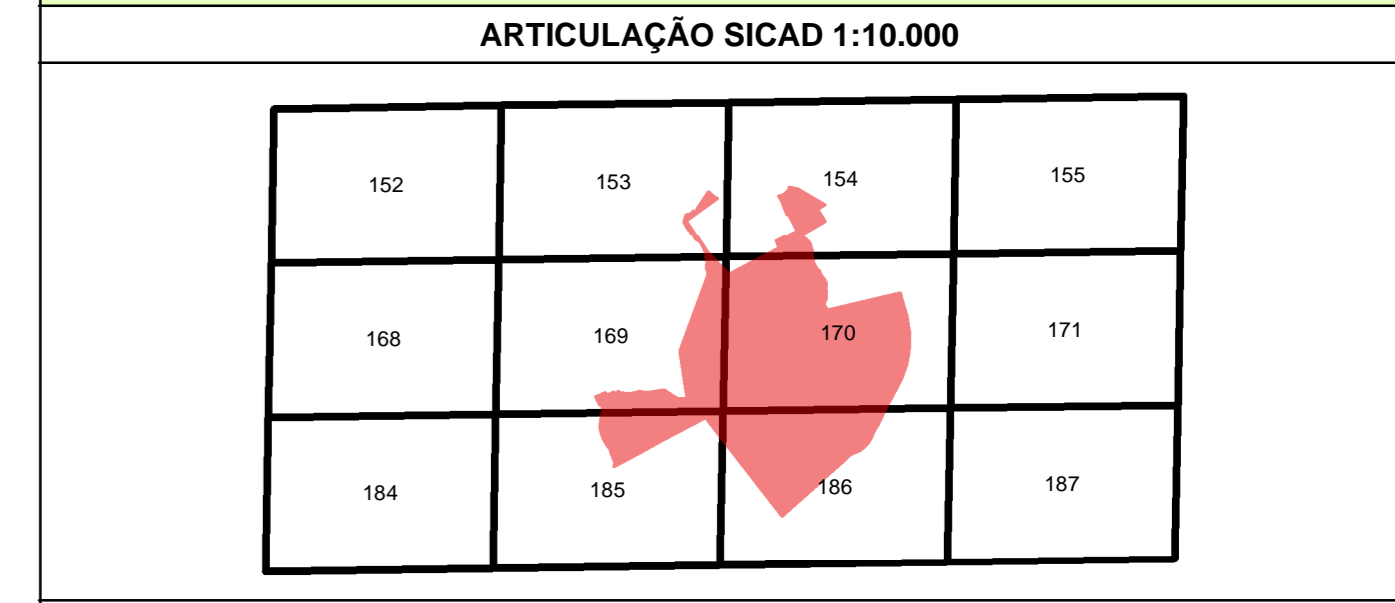


**LEGENDA**

- Hidrografia - SICAD 1:10.000
- Malha SICAD 1:10.000 e vias internas da Estação Ecológica do Jardim Botânico
- Linha de Alta Tensão
- Lagos
- Estação Ecológica do Jardim Botânico
- Portões de Acesso
- Portão Externo - Portaria Principal
- Infra-estrutura
  - Sede Administrativa
  - Estação de Tratamento de Água - CAESB
  - Torre de Observação

**Geologia**

- MNPp3 - Unidade Metarritmito Arenoso - Intercalações de bancos centimétricos a métricos de quartzito e níveis mais delgados e metassiltitos e metargilitos.
- MNPpa - Unidade Ardósia - ardósias roxas quando alteradas e cinza quando frescas, raras lentes arenosas.



**FONTE**

BASE CARTOGRÁFICA: SICAD - 1:10.000 - CODEPLAN/1992.  
 INVENTÁRIO HIDROGEOLÓGICO DO DISTRITO FEDERAL (CAMPOS & FREITAS, 1998) - 1:100.000.

**PROJETO**

PLANO DE MANEJO DA ESTAÇÃO ECOLÓGICA DO JARDIM BOTÂNICO

**DATA** DEZEMBRO/2008 **ESCALA** 1:25.000 **FOLHA** ÚNICA

**TÍTULO** 3.5 - MAPA GEOLÓGICO